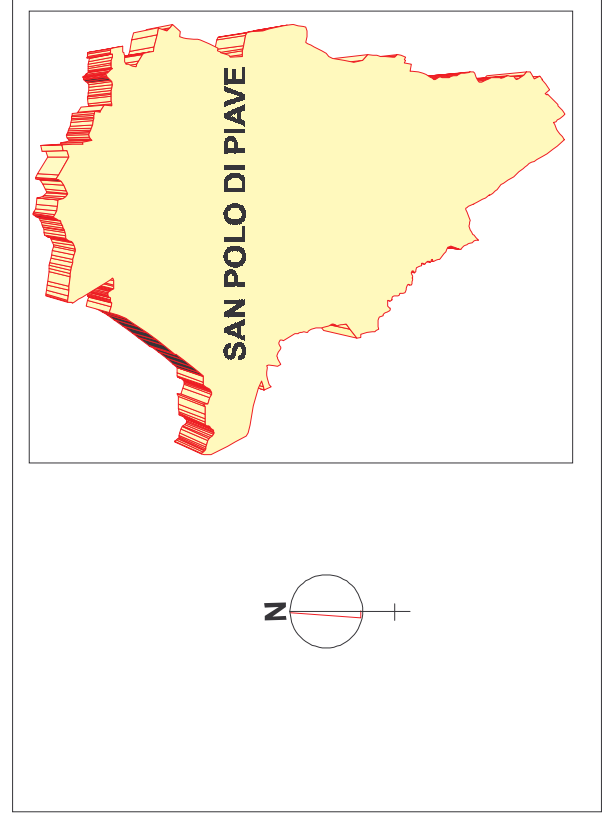


AMBITI D'INTERVENTO: CENTRO SUD - S. GIORGIO.

DATA: MARZO 2005
SCALA: 1:2.000
IL SINDACO: RAG. MARIO VENDRAMI
IL SEGRETARIO: DOTT. S. D. MACCARRONE
IL PROGETTISTA: DOTT. ARCH. S. DE NARDI
RESP. PROC.: GEOM. C. CAMILLOTTI

ALLEGATO ALLA DELIBERA
REGOLANTE LE MODIFICHE ALL'INTELLIGENZA
D'UNA PARTE DEL P.R.G.



GESTIONE DEL PIANO DESEGUITA CON APC-DOS FOR WINDOWS ver. 3.1

LEGENDA

PERIMETRO ZONE TERRITORIALI OMOGENEE

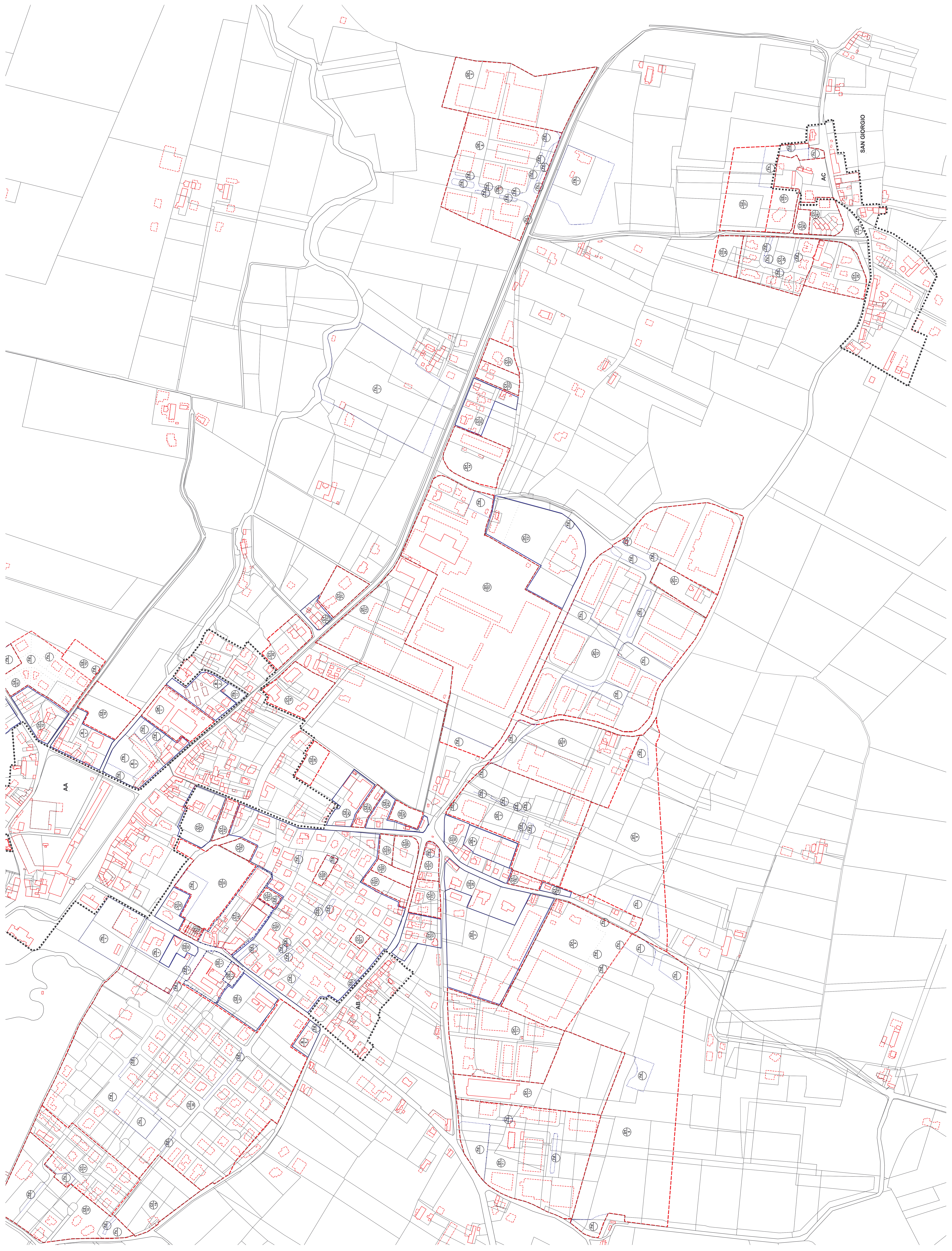
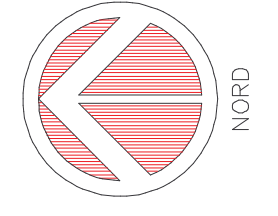
- PERIMETRO ZONA OMOGENEA "A"
- PERIMETRO ASSERZIONE EDILIZIA RURALE - L.R. 54/82
- PERIMETRO UMI
- PERIMETRO PUBBLICO
- PERIMETRO DIRETTO
- PERIMETRO ASSERZIONI EDILIZIE RURALI

ZONE PUBBLICHE

- PERIMETRO ZONE F
- PERIMETRO ZONE B1
- PERIMETRO ZONE B2

CARATTERISTICHE DEGLI INTERVENTI

- SACCHERIE LIMEE NUOVI EDIFICI
- ALTEZZE PRESCRITTE
- ALTEZZE MASSIME PERMISSE
- UNITA' EDILIZIE
- ORIENTAMENTO FABBRICATI



SAN GIORGIO

AC

AA

AB